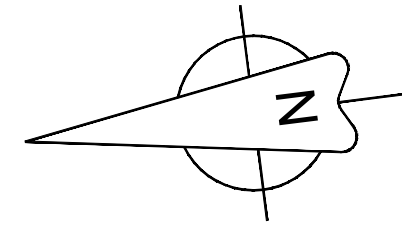


# UBICACIÓN DE PARADEROS DE TRANSPORTE PÚBLICO DE LA CIUDAD DE GUAYAQUIL

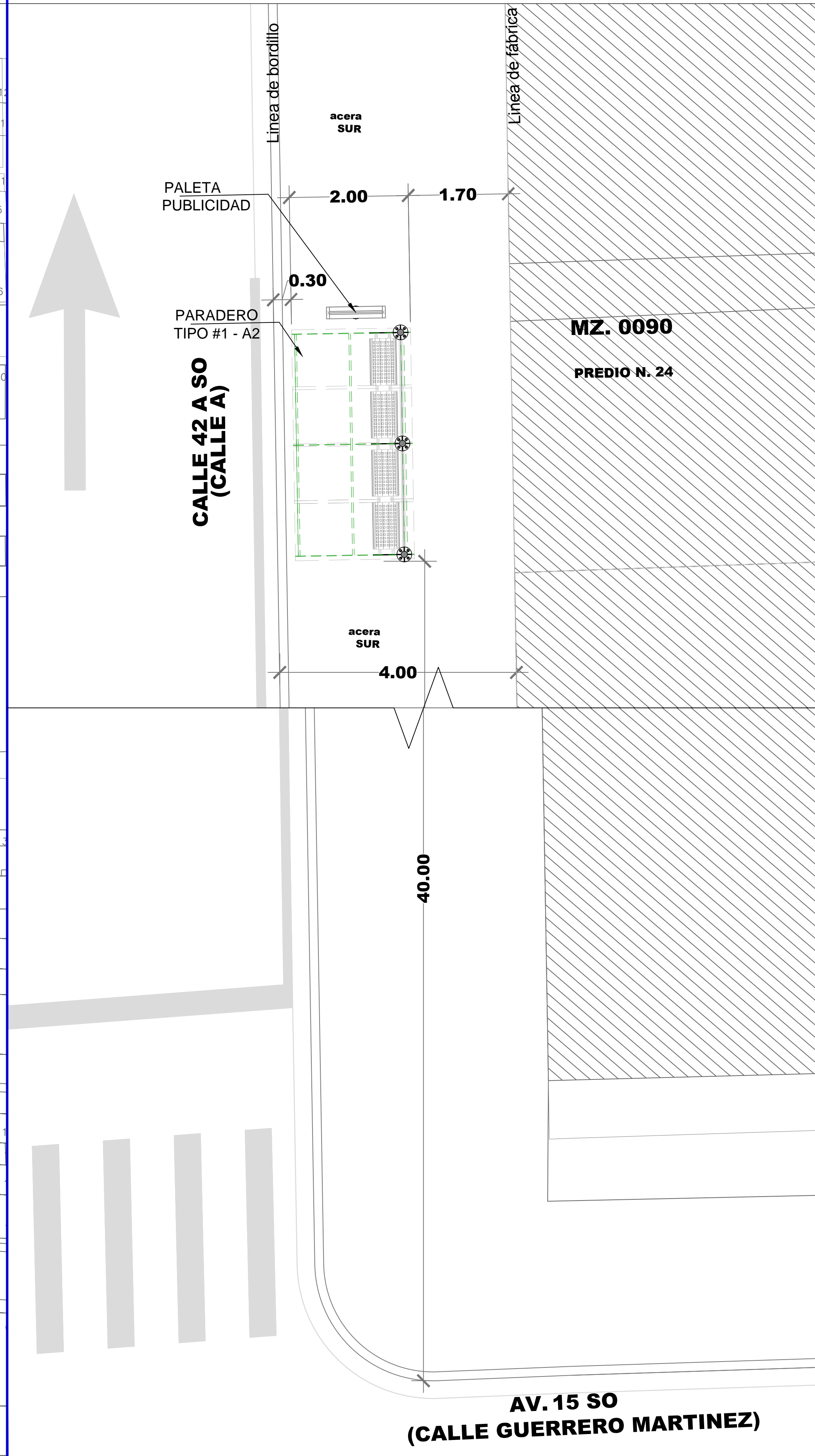
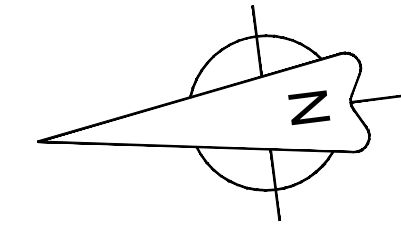
## UBICACIÓN MAPA CATASTRAL

ESCALA 1:1000



## PLANTA

ESCALA 1:100



## REG.FOTOGRAFICO



## DATOS

CODIGO DEL PARADERO: 43-0090-024-21

DIRECCIÓN: CALLE 42 SO ( CALLE A ) Y AV. 17 SO ( GUERRERO MARTINEZ )

ACERA: SUR

ESTE PLANO ES PROPIEDAD DE LA M.I. MUNICIPALIDAD DE GUAYAQUIL



DIRECCIÓN DE URBANISMO, AVALÚOS Y ORDENAMIENTO TERRITORIAL  
SUBDIRECCIÓN DE PROYECTOS ESPECÍFICOS



EMPRESA PÚBLICA MUNICIPAL DE TRÁNSITO DE GUAYAQUIL  
DIRECCIÓN DE PLANIFICACIÓN DE TRÁNSITO

AB. ANDRÉS ROCHE  
GERENTE GENERAL EPMT

PROYECTO:  
**MOBILIARIO URBANO  
PARADEROS DENTRO DE LA  
CIUDAD DE GUAYAQUIL**

EQUIPO DE ESTUDIO:

ARQ. CESAR CALLE  
ARQ. ALEXANDRA MORÁN

ESCALA: INDICADAS

FECHA: SEPTIEMBRE DEL 2016

DIBUJO: ARQ. ALEXANDRA MORAN GARCIA

ARCHIVO: D:\DATOS 2016\PARADEROS 2016\CRISTO DEL CONSUELO\paradero-CRISTO DEL CONSUELO-lamina 21.dwg

LAMINA:

**21**

ING. FERNANDO AMADOR  
DIRECTOR DE TRANSPORTE PÚBLICO EPMT

ARQ. JOSÉ MIGUEL RUBIO JAÉN  
DIRECTOR DE URBANISMO, AVALÚOS Y ORDENAMIENTO TERRITORIAL

ING. FERNANDO NAVAS  
DIRECTOR DE TRANSITO EPMT

ARQ. GINO MERA GILER  
SUBDIRECTOR DE PROYECTOS ESPECÍFICOS